


















# PLAN D'HYPOTHESES D'IMPLANTATION DES BATIMENTS

Lotissement "Le Clos des Moutons"

Levé effectué le 4 mai 2022  
Bonnage périmétrique réalisé le 24 mai 2022

-  Hypothèse d'implantation de la construction
-  Périmètre de lotissement - S = 28 605 m²
-  Voies et stationnements, en enrobé  
S = 2 380 m²
-  Trottoirs et autres espaces, en calcaire - S = 1 699 m²
-  Espace vert - S = 3 865 m²
-  Espace paysager protégé
-  Elargissement (hors lotissement) - S = 54 m²
-  Aire de stationnement de 5 m par 5 m
-  Aire à planter  
(nombre, dimension et positionnement indicatifs)
-  Note à créer
-  Frange paysagère à créer (haie multi-ventilée)
-  Borne nouvelle / existante  
(poyrou, pastèque, mail)
-  Clou d'arpentage / Tire-fond nouveau
-  Application cadastrale
-  Clôture
-  Mur / Mur bahut
-  Signe d'appartenance de mur / clôture

A - Surplus non bâti  
4 ha 55 ca 79 a env.

PA9

**PERMIS ACCORDÉ**  
Le 13 AVR. 2023  
**MAIRIE DE CERCOTTES**

Références cadastrales :  
Section B - N°123 (7 ha 41 a 38 ca)

N° COURRIER "ARRIVÉE"  
19 JAN. 2023  
MAIRIE DE CERCOTTES



NOTA : Planimétrie rattachée au système RGF83 - CC48