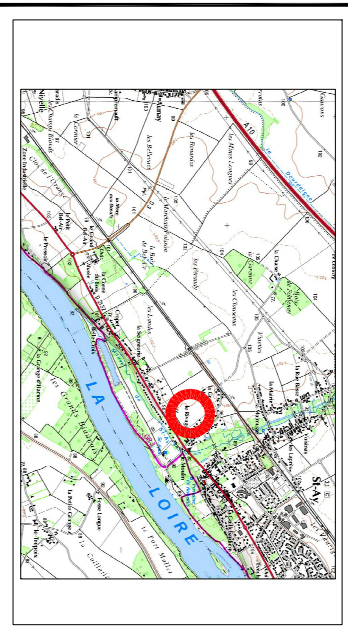


DEPARTEMENT DU LOIRET  
**COMMUNE DE SAINT AY**  
**\*\*LE RIVAGE\*\***  
 - Tranche 4 -

**PLAN DE BORNAGE  
 ET DE MASSE DU LOT 90**

CADASTRE : Section ZK N° 517, 574 et 575  
 Superficie mesurage = 515m²  
 Echelle : 1/250

**PLAN DE SITUATION**

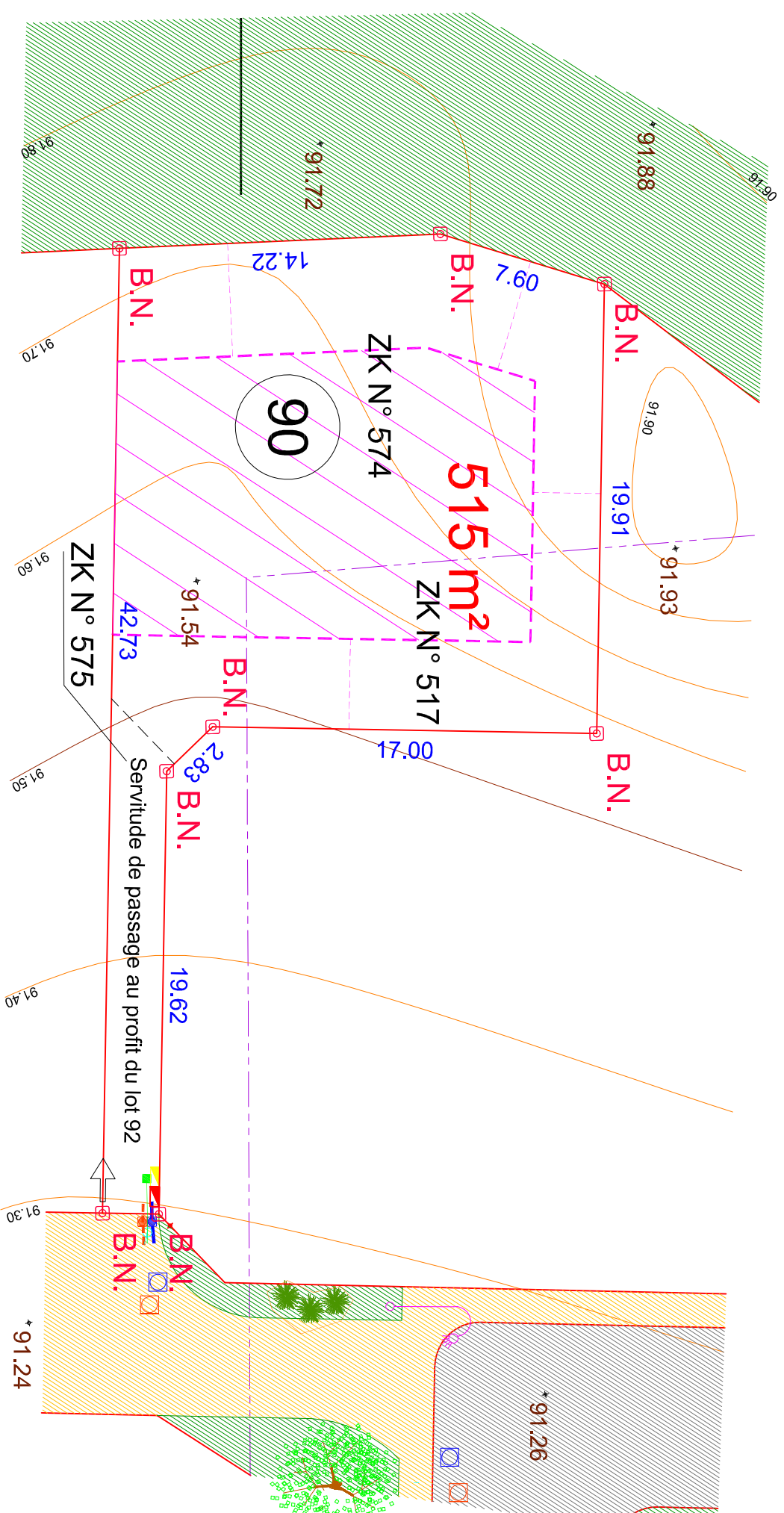

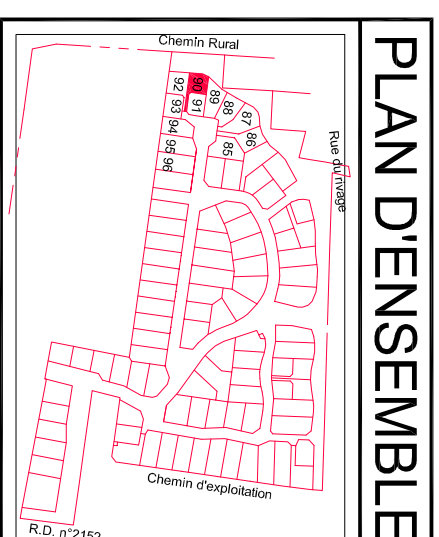


**Légende :**

Voie et trottoir en béton bitumineux	Arbres projet
Trottoir en calcaire	Polygone d'implantation obligatoire de l'aire de stationnements privative pour accès charretier imposé : 5,00x5,00m minimum
Accès aux lots en calcaire	Polygone d'implantation obligatoire de la construction et de ses annexes
Espaces verts	Distance minimale de recul
Point de délimitation	Zone non aedificandi
Borne Existante	Orientation de faîtage obligatoire pour le bâtiment principal
B.N. @ Borne nouvelle	Côte périmétrique
Canalisations E.P.	Côte altimétrique T.N.
Regard branchement E.P.	
Canalisations E.U.	
Regard branchement E.U.	
Coffret de branchement E.D.F.	
Coffret de branchement GAZ	
Citerneau A.E.P.	
Regard P.T.T.	

**S.C.P. PERRONNET - LUCAS - Géomètre-Expert**  
 Bureau Principal : 25 Rue de la Cordonnerie 45190 BEAUGENCY  
 Bureau Secondaire : 14 avenue d'Orléans 41600 LAMOTTE BEUVRON  
 Tél: 02.38.44.96.04  
 Cabinet.perronnet@geometre-expert.fr

Dossier N° 04-0128  
 dessiné le 04/01/2021  
 complété le 13/01/2021



Plan réalisé d'après plan projet

NOTA : Le nivellement est rattaché au N.G.F.,  
 NOTA : Le présent plan est dressé avant travaux et seul un levé topographique pourra servir au Permis de Construire  
 NOTA : La position des branchements est indicative